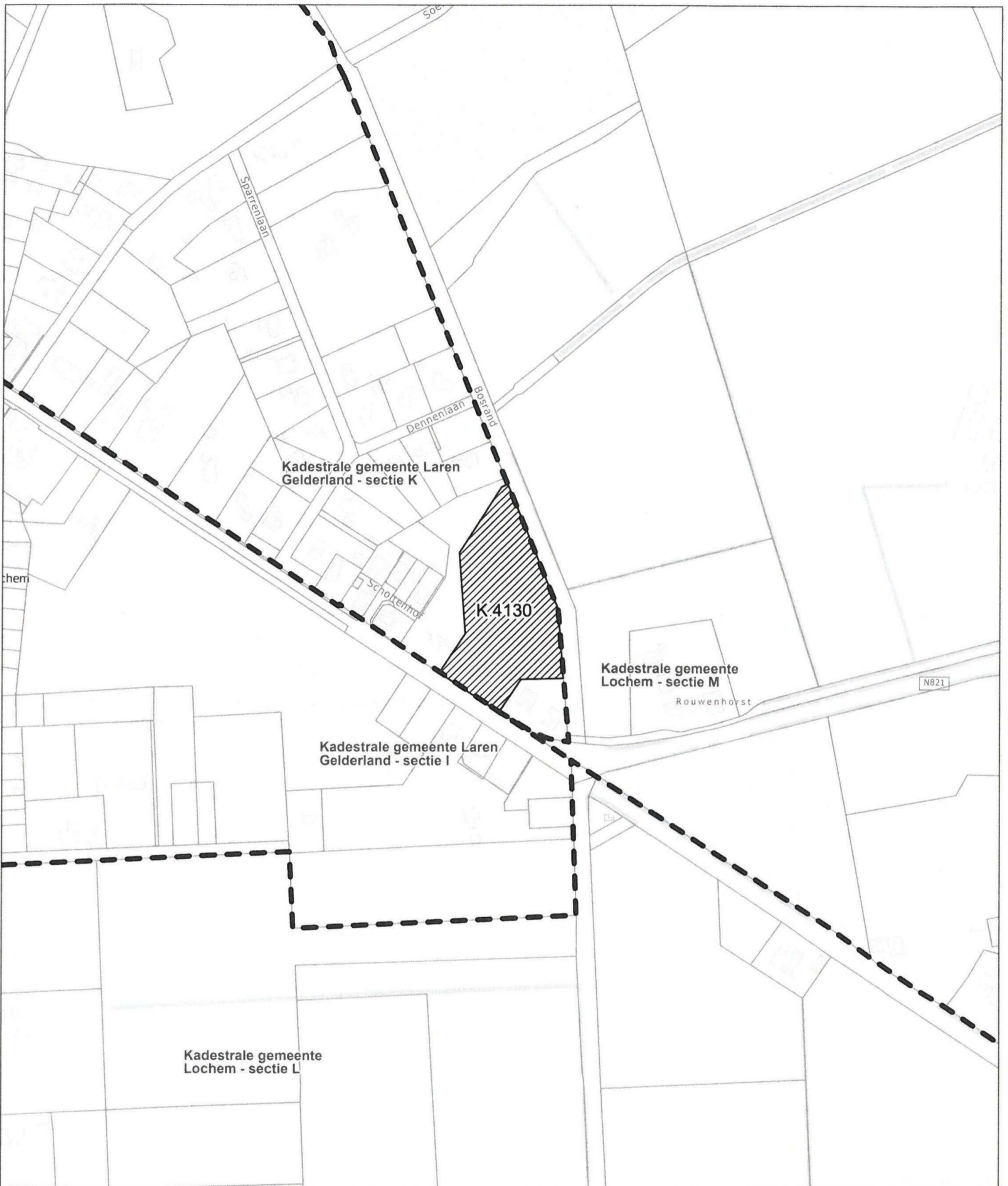



Perceellijsten en tekeningen

Lijst behorende bij het besluit van burgemeester & wethouders d.d. 24 juni 2021 inzake Wet voorkeursrecht gemeenten voor wat betreft de gebieden Barchem Oost en Barchem Zuid-Oost te Barchem, gemeente Lochem:

Kadastrale gemeente	Sectie	nummer	Kadastrale grootte in m2	Aangewezen oppervlakte in m2	Eigenaar/beperkt gerechtigde
Laren	I	1026	11.020	11.020	
Laren	I	2263	1.946	1.946	
Laren	I	2361	1.131	1.131	
Laren	I	2363	4.010	4.010	
Laren	I	2470	819	819	
Laren	I	2493	2.394	2.394	
Laren	I	2663	530	530	
Laren	I	2664	5.145	5.145	
Laren	K	4130	7.950	7.950	
Lochem	L	195	9.290	5.421	
Lochem	L	217	29.740	7.427	
Laren	I	2468	167	167	




KADASTRALE GEMEENTE(N) LAREN GELDERLAND, SECTIE K

 Aangewezen in het kader van de Wet voorkeursrecht gemeenten

 Kadastrale grens

 Sectie grens

Barchem



Boschheurne

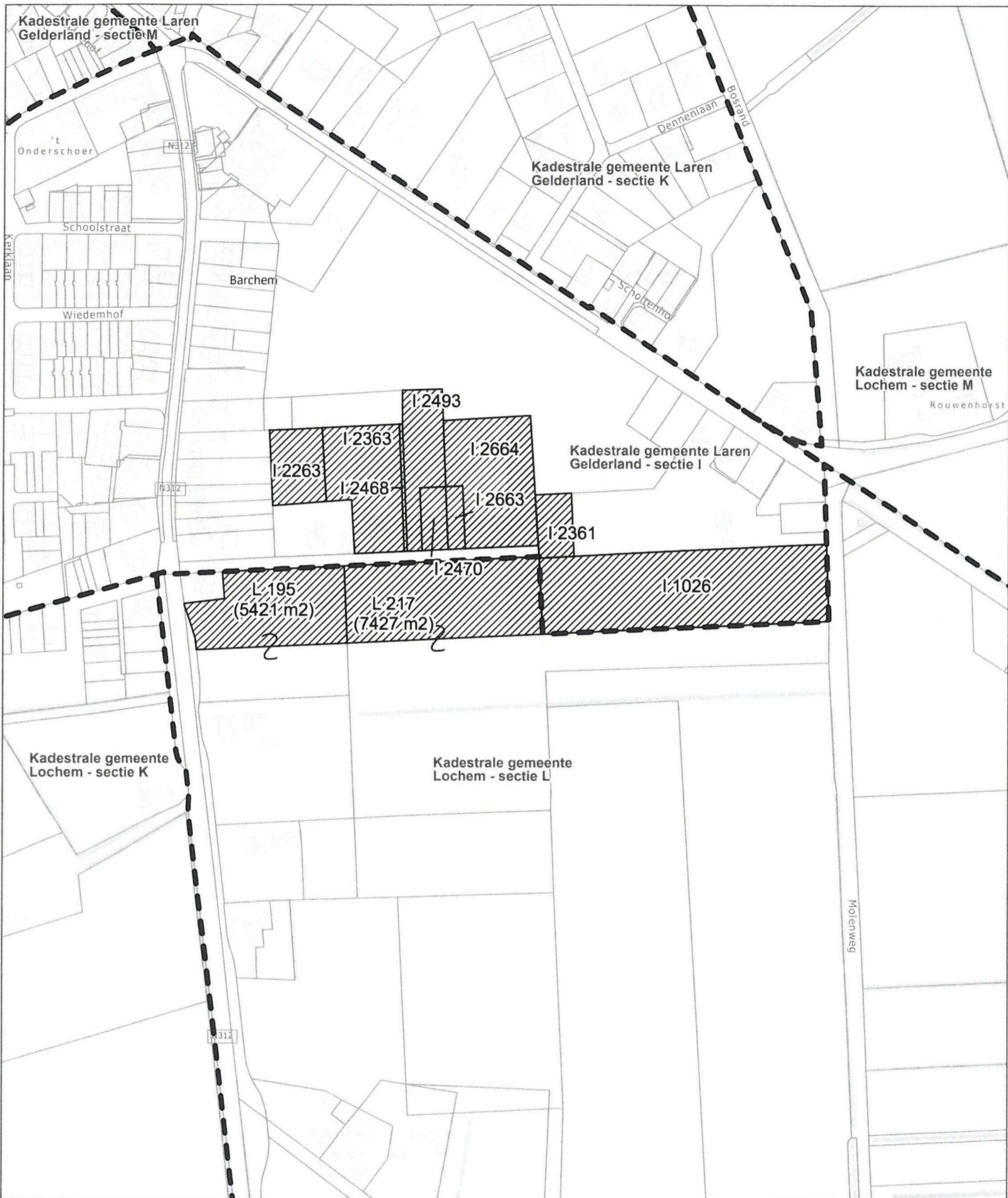
**AANGEWEEZEN GRONDEN
BARCHEM OOST**

OPDRACHTGEVER: Gemeente Lochem
KADASTRALE GEMEENTE(N): Laren Gelderland




DATUM: 21-5-2021 CRAMWIN15086
SCHAAL (A3): 1:2.500





KADASTRALE GEMEENTE(N) LAREN GELDERLAND EN LOCHEM, SECTIE I EN L

-  Aangewezen in het kader van de Wet voorkeursrecht gemeenten
-  Kadastrale grens
-  Sectie grens



**AANGEWEEZEN GRONDEN
BARCHEM ZUID-OOST**

OPDRACHTGEVER: Gemeente Lochem
KADASTRALE GEMEENTE(N): Laren Gelderland en Lochem

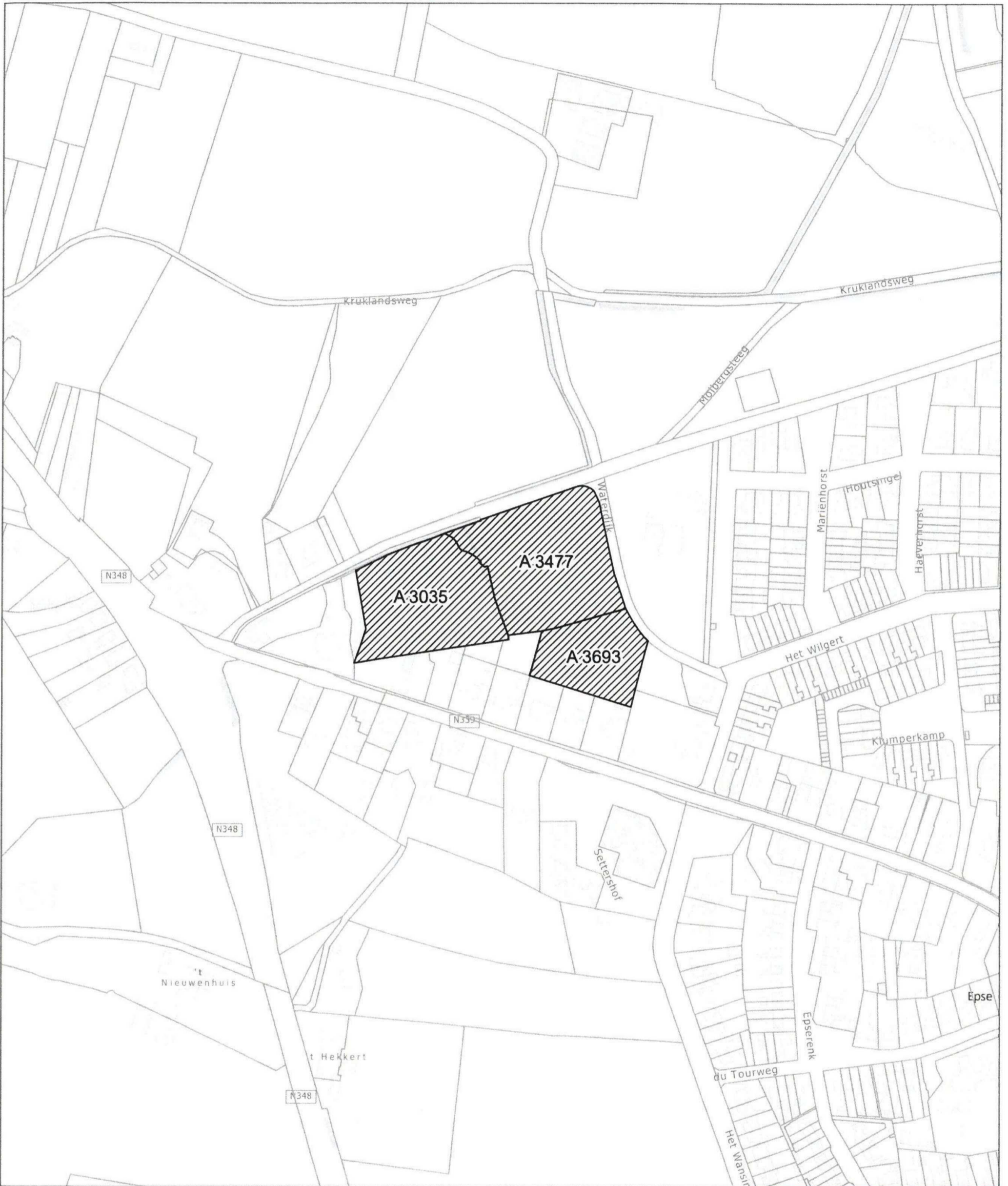


DATUM: 21-5-2021 (CBAMWINJ508E)
SCHAAL (A3): 1:2.500





Lijst behorende bij het besluit van burgemeester & wethouders d.d. 24 juni 2021 inzake Wet voorkeursrecht gemeenten voor wat betreft het gebied Epse Waterdijk-West te Epse, gemeente Lochem, kadastrale gemeente Gorssel:

Sectie	nummer	Kadastrale grootte in m2	Aangewezen oppervlakte in m2	Eigenaar/beperkt gerechtigde
A	3035	6.970	6.970	
A	3477	7.640	7.640	
A	3693	3.830	3.830	



KADASTRALE GEMEENTE(N) GORSSEL, SECTIE A

-  Aangewezen in het kader van de Wet voorkeursrecht gemeenten
-  Kadastrale grens




**AANGEWEEZEN GRONDEN
EPSE WATERDIJK WEST**

OPDRACHTGEVER: Gemeente Lochem
KADASTRALE GEMEENTE(N): Gorssel



DATUM: 21-5-2021
SCHAAL (A3): 1:2.500




Lijst behorende bij het besluit van burgemeester & wethouders d.d. 24 juni 2021 inzake Wet voorkeursrecht gemeenten voor wat betreft de gebieden Eefde Noord en Eefde Zuid te Eefde, gemeente Lochem, kadastrale gemeente Gorssel:

Sectie	nummer	Kadastrale grootte in m2	Aangewezen oppervlakte in m2	Eigenaar/beperkt gerechtigde
C	4758	3.235	3.235	
C	5351	43.186	4.904	
D	4045	52.036	52.036	



KADASTRALE GEMEENTE(N) GORSSEL, SECTIE D

- Aangewezen in het kader van de Wet voorkeursrecht gemeenten
- Kadastrale grens




**AANGEWEEZEN GRONDEN
EEFDE ZUID**

OPDRACHTGEVER: Gemeente Lochem
KADASTRALE GEMEENTE(N): Gorsseel






DATUM: 21-5-2021 CRAMWIN15056
SCHAAL (A3): 1:2.500





KADASTRALE GEMEENTE(N) GORSSEL, SECTIE C

-  Aangewezen in het kader van de Wet voorkeursrecht gemeenten
-  Kadastrale grens



Eefde


**AANGEWEEZEN GRONDEN
EEFDE NOORD**

OPDRACHTGEVER: Gemeente Lochem
KADASTRALE GEMEENTE(N): Gorsseel



DATUM: 21-5-2021 CRAMWIN15086

SCHAAL (A3): 1:2.500






Lijst behorende bij het besluit van burgemeester & wethouders d.d. 24 juni 2021 inzake Wet voorkeursrecht gemeenten voor wat betreft de gebieden Gorssel Noord-Oost en Gorssel Zuid te Gorssel, gemeente Lochem, kadastrale gemeente Gorssel:

Sectie	nummer	Kadastrale grootte in m2	Aangewezen oppervlakte in m2	Eigenaar/beperkt gerechtigde
E	1682	8.530	8.530	
E	3122	10.110	10.110	
E	3779	18.550	18.550	
E	8721	4.975	4.975	
E	8734	3.730	3.730	
E	8736	16.705	16.705	
E	8813	11.845	11.845	
E	8994	50.518	50.518	
E	6905	4.720	4.720	



KADASTRALE GEMEENTE(N) GORSSEL, SECTIE E

-  Aangewezen in het kader van de Wet voorkeursrecht gemeenten
-  Kadastrale grens



Gorsseel


't Amelte

**AANGEWEEZEN GRONDEN
GORSSEL NOORD-OOST**

OPDRACHTGEVER: Gemeente Lochem
KADASTRALE GEMEENTE(N): Gorsseel





DATUM: 21-5-2021
SCHAAL (A3): 1:2.500





KADASTRALE GEMEENTE(N) GORSSEL, SECTIE E

-  Aangewezen in het kader van de Wet voorkeursrecht gemeenten
-  Kadastrale grens

Gorsseel




**AANGEWEEZEN GRONDEN
GORSSEL ZUID**

OPDRACHTGEVER: Gemeente Lochem
KADASTRALE GEMEENTE(N): Gorsseel



DATUM: 21-5-2021
SCHAAL (A3): 1:2.500






Lijst behorende bij het besluit van burgemeester & wethouders d.d. 24 juni 2021 inzake Wet voorkeursrecht gemeenten voor wat betreft de gebieden Harfsen-West en Harfsen Lochem ^{5.1.20} weg Noord te Harfsen, gemeente Lochem, kadastrale gemeente Almen:

Sectie	nummer	Kadastrale grootte in m2	Aangewezen oppervlakte in m2	Eigenaar/beperkt gerechtigde
B	795	30.009	30.009	
B	1158	10.471	10.471	
B	2753	8.735	8.735	
B	3848	18.855	18.855	



KADASTRALE GEMEENTE(N) ALMEN, SECTIE B

-  Aangewezen in het kader van de Wet voorkeursrecht gemeenten
-  Kadastrale grens




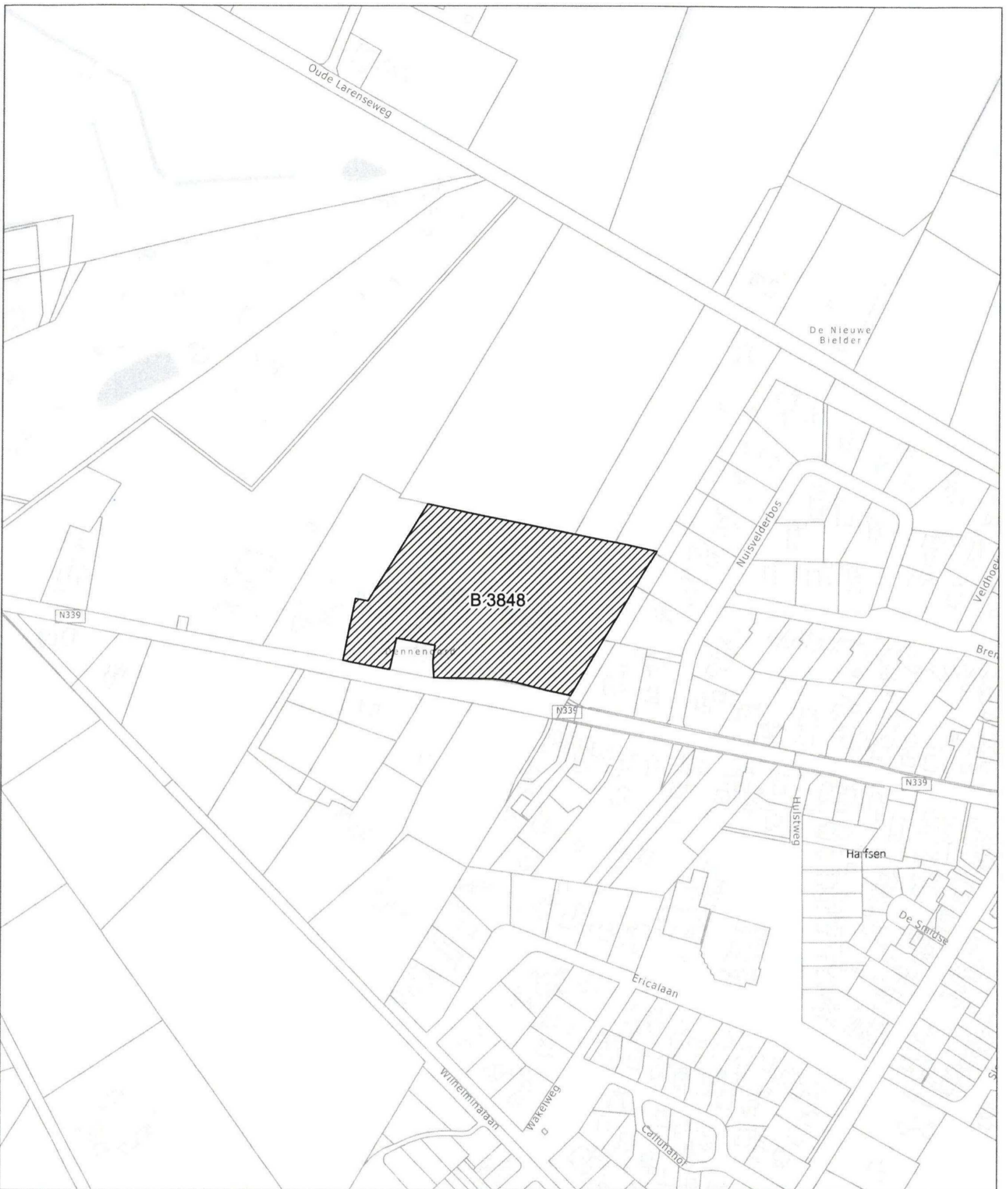
**AANGEWEEZEN GRONDEN
HARFSEN WEST**

OPDRACHTGEVER: Gemeente Lochem
KADASTRALE GEMEENTE(N): Almen





DATUM: 21-5-2021
SCHAAL (A3): 1:2.500





KADASTRALE GEMEENTE(N) ALMEN, SECTIE B

-  Aangewezen in het kader van de Wet voorkeursrecht gemeenten
-  Kadastrale grens




**AANGEWEEZEN GRONDEN
HARFSEN LOCHEMSEWEG
NOORD**

OPDRACHTGEVER: Gemeente Lochem
KADASTRALE GEMEENTE(N): Almen

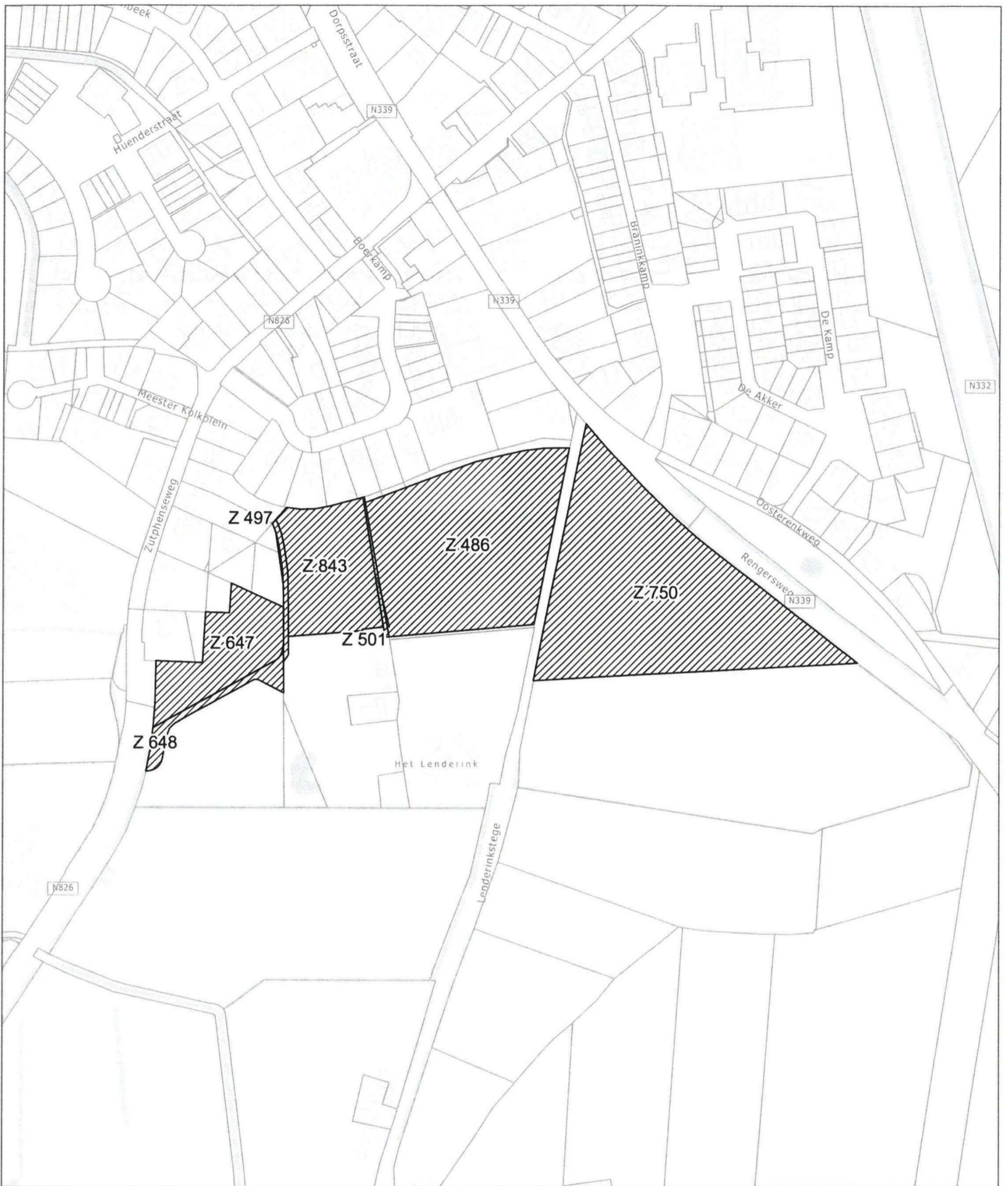


DATUM: 21-5-2021 ©PAMWIN ISURE
SCHAAL (A3): 1:2.500





Lijst behorende bij het besluit van burgemeester & wethouders d.d. 24 juni 2021 inzake Wet voorkeursrecht gemeenten voor wat betreft de gebieden Laren Noord, Laren West en Laren Zuid te Laren, gemeente Lochem, kadastrale gemeente Lochem:


Sectie	nummer	Kadastrale grootte in m2	Aangewezen oppervlakte in m2	Eigenaar/beperkt gerechtigde
Z	65	11.089	11.089	
Z	474	8.535	8.535	
Z	486	14.220	14.220	
Z	647	4.340	4.340	
Z	750	19.410	19.410	
Z	799	62.826	35.648	
Z	810	3.606	3.606	
Z	818	16.058	16.058	
Z	839	4.340	4.340	
Z	843	5.635	5.635	
Z	648	990	990	
Z	438	116	116	
Z	501	190	190	
Z	497	343	343	



KADASTRALE GEMEENTE(N) LOCHEM, SECTIE Z

-  Aangewezen in het kader van de Wet voorkeursrecht gemeenten
-  Kadastrale grens

Laren



**AANGEWEEZEN GRONDEN
LAREN ZUID**

OPDRACHTGEVER: Gemeente Lochem
KADASTRALE GEMEENTE(N): Lochem





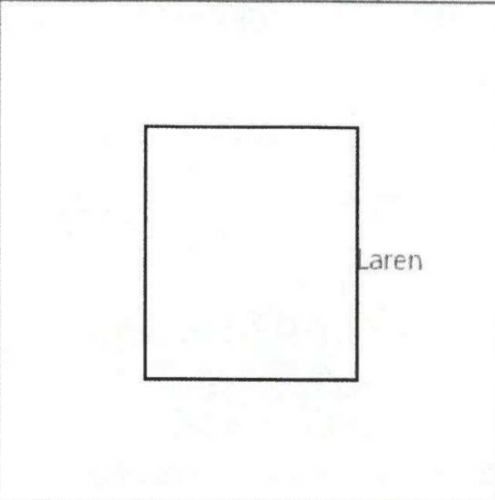
DATUM: 21-5-2021 (CRAMWIN/5086)
SCHAAL (A3): 1:2.500





KADASTRALE GEMEENTE(N) LOCHEM, SECTIE Z

-  Aangewezen in het kader van de Wet voorkeursrecht gemeenten
-  Kadastrale grens



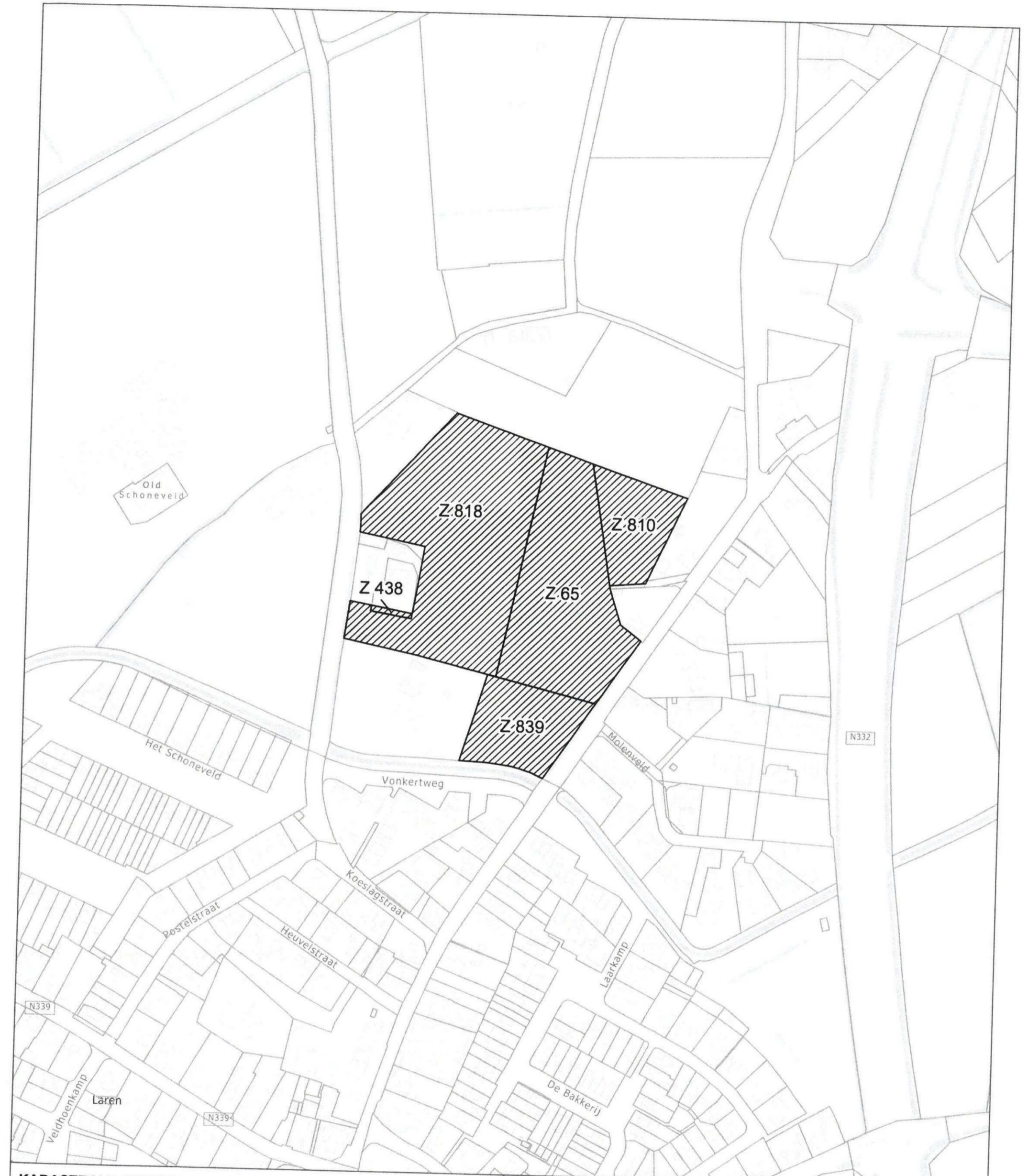
**AANGEWEEZEN GRONDEN
LAREN WEST**

OPDRACHTGEVER: Gemeente Lochem
KADASTRALE GEMEENTE(N): Lochem



ARCADIS Design & Consultancy
for natural and
built assets

DATUM: 21-5-2021 CRAMWIN/508E
SCHAAL (A3): 1:2.500

0 0,03 0,06 0,09 0,12 Km 



KADASTRALE GEMEENTE(N) LOCHEM, SECTIE Z

-  Aangewezen in het kader van de Wet voorkeursrecht gemeenten
-  Kadastrale grens




**AANGEWEEZEN GRONDEN
LAREN NOORD**

OPDRACHTGEVER: Gemeente Lochem
KADASTRALE GEMEENTE(N): Lochem



DATUM: 21-5-2021
SCHAAL (A3): 1:2.500





Lijst behorende bij het besluit van burgemeester & wethouders d.d. 24 juni 2021 inzake Wet voorkeursrecht gemeenten voor wat betreft de gebieden Lochem West De Elze e.o., Lochem Zuid Tusselerveen, Lochem Zuid Lange Voren en Lochem Oost te Lochem, gemeente Lochem, kadastrale gemeente Lochem:


Sectie	nummer	Kadastrale grootte in m2	Aangewezen oppervlakte in m2	Eigenaar/beperkt gerechtigde
B	494	2.480	2.480	
B	512	3.590	3.590	
B	513	2.840	2.840	
B	516	2.970	2.970	
B	517	2.330	2.330	
B	2597	1.020	1.020	
B	3300	960	960	
B	4561	1.710	1.710	
B	5052	4.600	4.600	
B	6494	9.290	9.290	
B	7191	19.710	19.710	
B	8297	7.495	7.495	
B	8298	7.630	7.630	
B	8690	28.270	28.270	
B	8916	2.240	2.240	
B	9308	41.860	41.860	
B	9365	21.900	21.900	
C	503	3.770	3.770	
C	504	3.590	3.590	
C	505	3.500	3.500	
C	506	16.530	16.530	

C	507	7.800	7.800
C	509	3.130	3.130
C	510	5.680	5.680
C	512	7.450	7.450
C	513	4.750	4.750
C	514	4.150	4.150
C	525	3.525	3.525
C	526	3.585	3.585
C	527	4.040	4.040
C	528	4.600	4.600
C	529	14.580	14.580
C	731	12.630	12.630
C	1055	12.360	12.360
C	1056	16.855	16.855
C	1108	8.480	8.480
C	1156	7.300	7.300
C	1157	7.238	7.238
E	2073	4.620	4.620
E	2074	2.555	2.555



KADASTRALE GEMEENTE(N) LOCHEM, SECTIE C

-  Aangewezen in het kader van de Wet voorkeursrecht gemeenten
-  Kadastrale grens




AANGEWEEZEN GRONDEN
LOCHEM ZUID
TUSSELERVEEN

OPDRACHTGEVER: Gemeente Lochem
KADASTRALE GEMEENTE(N): Lochem



DATUM: 21-5-2021 © RAMWIN J0506
SCHAAL (A3): 1:2.500





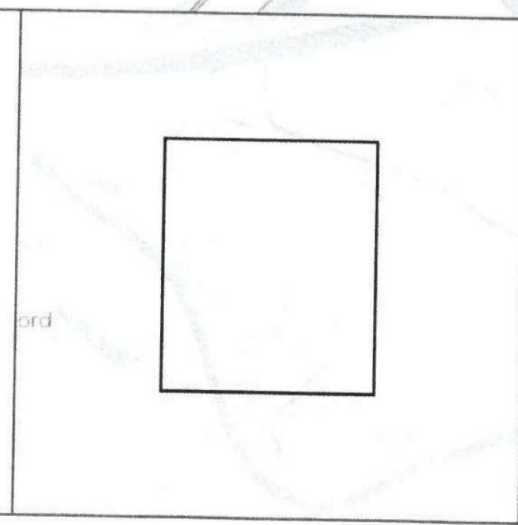

KADASTRALE GEMEENTE(N) LOCHEM, SECTIE B
 Aangewezen in het kader van de Wet voorkeursrecht gemeenten
 Kadastrale grens

AANGEWEEZEN GRONDEN
LOCHEM OOST

OPDRACHTGEVER: Gemeente Lochem
KADASTRALE GEMEENTE(N): Lochem




DATUM: 21-5-2021
SCHAAL (A3): 1:2.500






KADASTRALE GEMEENTE(N) LOCHEM, SECTIE B

 Aangewezen in het kader van de Wet voorkeursrecht gemeenten

 Kadastrale grens




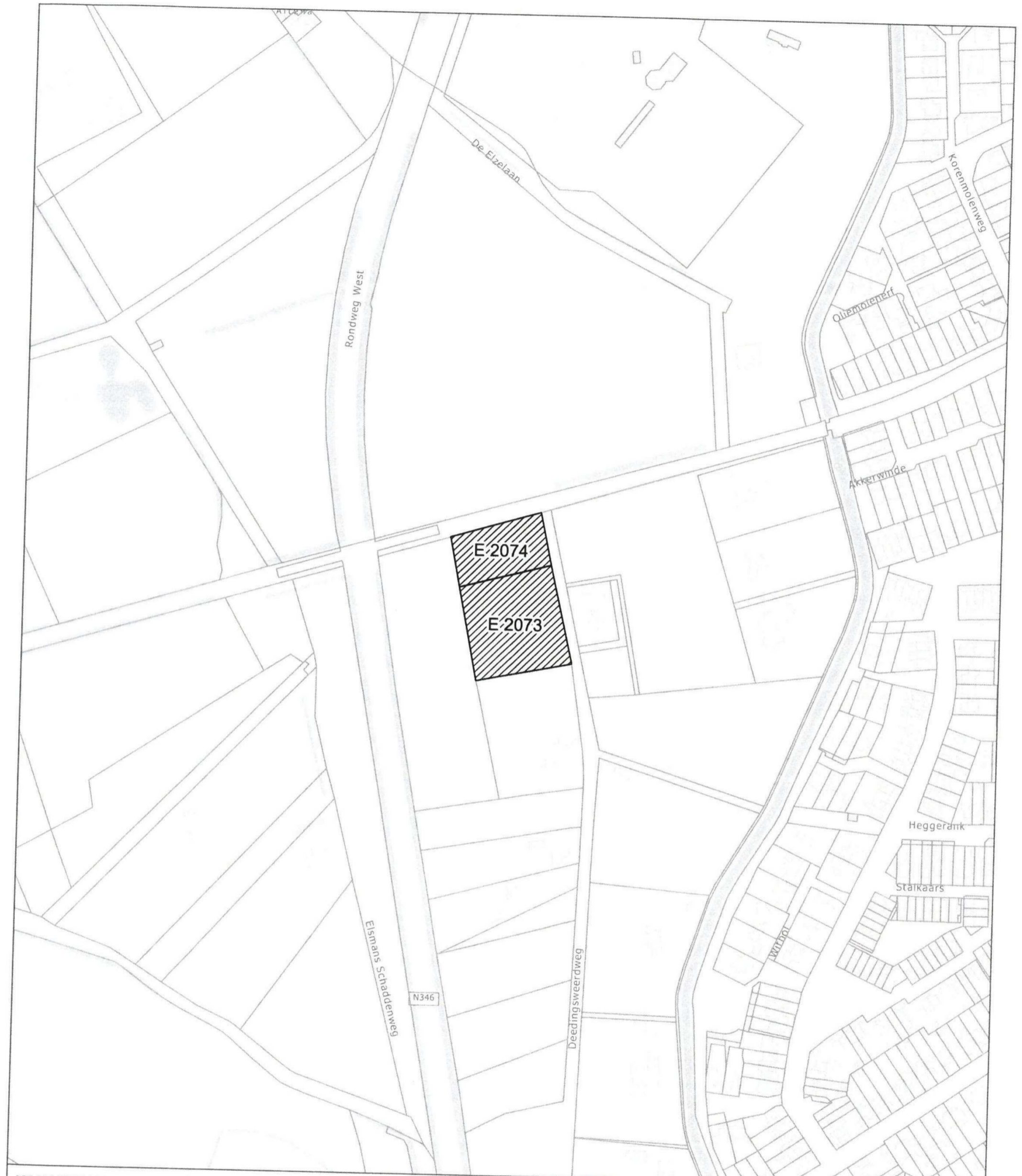
AANGEWEEZEN GRONDEN
LOCHEM ZUID LANGE VOREN

OPDRACHTGEVER: Gemeente Lochem
KADASTRALE GEMEENTE(N): Lochem






DATUM: 21-5-2021
SCHAAL (A3): 1:2.500





KADASTRALE GEMEENTE(N) LOCHEM, SECTIE E

-  Aangewezen in het kader van de Wet voorkeursrecht gemeenten
-  Kadastrale grens




AANGEWEEZEN GRONDEN
LOCHEM WEST DE ELZE
E.O

OPDRACHTGEVER: Gemeente Lochem
KADASTRALE GEMEENTE(N): Lochem



DATUM: 21-5-2021
SCHAAL (A3): 1:2.500



Legenda toegepaste uitzonderingsgrondslagen

In dit document zijn gegevens geanonimiseerd op grond van:

Wet	Artikel	Beschrijving	Pagina('s)
Wet open overheid	Art. 5.1 lid 2 sub e	De eerbiediging van de persoonlijke levenssfeer	13
Wet open overheid	Art. 5.1 lid 2 sub f	De bescherming van andere dan in het eerste lid, onderdeel c, genoemde concurrentiegevoelige bedrijfs- en fabricagegegevens	3 4