

GEMEENTE GORSSEL

VERGADERING B en W d.d.

14 NOV. 1989

nr. 14

Bestisnummer:

Boekingsnummer:

Ingekomen van :

Datum :

Onderwerp : Gemeentelijke monumentenlijst.

Afdeling:		Steller:	Par. hoofd:
		Datum: 06-11-1989	<i>[Handwritten Signature]</i>
	Akkoord	Besproken	Opmerkingen
Secretaris	<i>[Signature]</i>		
Burgemeester	<i>[Signature]</i>		
Wethouder			
Wethouder			

Eindbeslissing: Voor kennisgeving aannemen
 Konform advies:
 In afwijking van advies:

Openbaar	X
Niet openbaar	

SAMENVATTEND ADVIES: 1. De panden:

- Bolmansweg 2 te Epse (eig./bewoner *[Handwritten Name]*)
 - Domineesteeg 1 te Gorssel (Het Ilbrink, eig./bewoner dhr. *[Handwritten Name]*)
- onder vaststelling van bijgaande redengevende beschrijvingen op de gemeentelijke monumentenlijst plaatsen.

2. Bovenstaande plaatsingen publiceren in de Gids.

Nader advies van afdeling:					
Datum:					



gemeente gorssel

Aan
De heer
Domineesteeg 1
7213 LP GORSSEL

Bijl.: 4
Typ. :
Coll.:

Uw brief v. :
Uw kenmerk :
Onderwerp : Pand Domineesteeg 1
te Gorssel.

Ons kenmerk: **3586**Gorssel, 28 NOV. 1989

Geachte heer

Overeenkomstig de gemaakte afspraken delen wij u mede dat wij in onze vergadering van 14 november 1989 hebben besloten het pand Domineesteeg 1 te Gorssel op de gemeentelijke monumentenlijst te plaatsen. De plaatsing is geschied op grond van de gemeentelijke monumentenverordening. Afschriften van foto's, kadastrale situatie, alsmede een redengevende omschrijving doen wij u hierbij ter nadere informatie toekomen. Indien u beschikt over geschiedkundig materiaal van het pand of anderszins over informatie beschikt en van oordeel bent dat de redengevende omschrijving aanvulling behoeft, verzoeken wij u ons dit mede te delen. Alsdan kan bijstelling plaatsvinden.

Wij wijzen u erop dat u tegen ons besluit binnen 30 dagen na verzending van deze brief beroep kunt aantekenen bij de gemeenteraad. Gelijke bevoegdheid komt toe aan derde belanghebbenden zij het dat hier de termijn gaat lopen na publicatie van het besluit.

Wellicht ten overvloede vragen wij uw aandacht voor de verplichtingen welke uit plaatsing op de gemeentelijke monumentenlijst voortvloeien.

Ingevolge de monumentenverordening is het verboden een gemeentelijk monument te beschadigen, te vernielen of af te breken. Bovendien is het verboden zonder vergunning van ons college een monument geheel of gedeeltelijk af te breken, te verplaatsen of in enig opzicht te wijzigen danwel een monument te herstellen of te gebruiken op een wijze, waardoor het wordt ontsierd of in gevaar gebracht. Bij een aanvraag om vergunning voor veranderingen aan het pand wordt de monumentencommissie om advies gevraagd.


De bescheiden inzake de kosten van het uit te voeren onderhoud aan uw pand hebben wij ontvangen.

De heer van het buro V.R.O. zal u op woensdag 6 december a.s. (voormiddag) bezoeken om ter plaatse de wijze van uitvoering te bekijken. Indien u op die datum verhinderd bent verzoeken wij u dit aan hem mede te delen en een nieuwe afspraak te maken.

Wij hebben tevens bijgevoegd een aanvraagformulier ten behoeve van een provinciale subsidie. Dit formulier kunt u ingevuld aan de heer Kok meegeven. Zodra wij de definitieve subsidiabele kosten hebben vastgesteld zullen wij onze beschikking met het provinciale aanvraagformulier doorzenden aan Gedeputeerde Staten van Gelderland.

Hoogachtend,



Burgemeester en Wethouders van Gorssel,

 , burgemeester.

 , secretaris.

i.a.a.: Vrom
mon. cie.

Het Ilbrink, Domineesteeg 1, Gorssel

1. Gemeente : Gorssel
2. Plaats : Gorssel
3. Straat en nr. : Domineesteeg 1
4. Naam pand : het Ilbrink
5. Naam bewoner : 
6. Naam eigenaar : 
7. Kad. aanduiding : Gorssel, E, 7243
8. Aard object : erf boerderij en bijschuur en aardappelkelder
9. Huidige functie : boerderij
10. Oorspr. functie : boerderij
11. Architect : ?
12. Opdrachtgever : Ilbrink (?)
13. Bouwjaar : kern 19e eeuws of ouder, uitbreidingen vroeg 20e
14. Bouwstijl :
15. Bouwtype : Gelderse T-boerderij/hallehuis (bijschuur)
16. Tuinstijl :
17. Verbouwing : Uitbreiding door uitbouw van woning binnen het hallehuis via kruktype tot dwarsgeplaatst woonhuis, waarbij de laatste ingrijpt in de bijschuur die zijdelings aangebouwd is; ophoging van het resterende gedeelte van de zakgoot tussen boerderij en bijschuur, herinrichting van de stallen waarbij de lage delen van de gebintstijlen van de bijschuur zijn vervangen door rijen stalen kolommen met stalen liggers in de lengterichting van het gebouw en waarbij de hooizoldervloer lager is gelegd en waarbij het karnhuis in het hoofdgebouw inwendig is verdwenen; gedeeltelijke herindeling woonhuis en verbreding en herindeling (vast dubbel glas) van de oude voorgevelramen; deel deur voorzijde bijschuur vervangen door metselwerk met loopdeur en afwijkende gietijzeren stalraampjes; vervanging oude stalraampjes in linker gevel door betonnen; vernieuwing metselwerk rechtergevel van bijschuur (blind behoudens 1 deurtje).

18. Opmerkingen : Sluitsteen deel deur met aanduiding BI VDH
1833.
In zandsteenstuk linksonder dezelfde deur HM
BWI.
Er zou in het thans afgetimmerde gebint een
ouder jaartal staan.
19. Lit./Archief : Buurman heeft oude gegevens. Foto van de boer-
derij uit 1918 in de hal.
20. Inventarisator : (_____)
21. Datum inventarisatie : 22 mei 1989

Redengevende beschrijving:

Boerderijcomplex deelluitmakend van de oude boerderijenzwerm tussen de enken van Eschede en Gorssel (waartoe ook de oude pastorie behoort), bestaande uit een Gelderse T-boerderij en een bijschuur van het hallehuistype evenwijdig aan elkaar en aaneengebouwd waarbij het rechter gedeelte van het woonhuis in de plaats van een gedeelte van de bijschuur is gekomen. De bijschuur is korter; de voorgevels liggen in één lijn. De voorzijde is naar het westen en van de Domineesteeg afgewend. Boerderij: Voorhuis: aan beide zijden breder dan het achterhuis; rietgedekt met rechts een lager -tot de hoogte van het wolfseind van de bijschuur- doorgaand gedeelte; zowel inwendig als in de voorgevel zijn drie groeifasen gemakkelijk herkenbaar; links en in het midden is de gevelindeling in hoofdopzet nog in de karakteristieke vorm zoals die in de 19e eeuw in de streek algemeen voorkwam; rechts is de verdiepingshoogte kleiner zodat binnen de hoogte van de gevel 2 kleinere stolramen boven elkaar konden worden aangebracht (in totaal 4). Onder het linker gedeelte een kelder met tongewelf met de as evenwijdig aan de voorgevel en toch een kelderraampje met diefijzers in de voorgevel; kennelijk ten tijde van de uitbouw van de boerderij tot krukboerderij gemaakt.

Achterhuis: rietgedekt met een uitstulping over het cirkelsegmentvormig uitgebouwde (voormalige) karnhuis in de linker gevel direkt achter het voorhuis; 5 ankerbalkgebinten die 4 traveeën vormen, deels eiken, deels grenen; opvallend brede deel en hoge nok (10 m). De karakteristieke achtergevelindeling met rondbogen met zandstenen aanzet- en sluitstenen en zandsteenblokken in de zijanten bij de lager gelegen gehengen (geen echte duimstenen) van alle drie de deuren en bij het sluitwerk van de staldeurtjes; driedelige deeldeer met rechts de onder- en bovendeur; 6-ruits houten stalraampjes met cirkelboog; 6 muurankers; muurvlechtingen. Zijgevel rechts met halfronde gietijzeren stalraampjes. Zijgevel links in het rechte gedeelte 4 kleine betonnen stalraampjes met ventilatiestrook eronder.

Bijschuur: rietgedekte doorrijschuur van het hallehuistype met resten van 3 grenen ankerbalkgebinten (4 traveeën); kennelijk jonger dan de boerderij (rond 1900); de karakteristieke topgevelindeling, maar alleen aan achterzijde geheel intact, met segmentboog boven zowel de 2-delige deeldeer als de staldeurtjes en de gietijzeren stalraampjes.

Aardappelkelder: vrijstaand links van het voorhuis; met tongewelf met de as evenwijdig aan de voorgevel van het huis en met de toegang aan de zijde van het huis; ongeveer tot halve hoogte onder het oude maaiveld; het gedeelte daarboven onder een kunstmatige aarden heuvel. In de 2e wereldoorlog is het gewelf versterkt door er een betondek overheen aan te brengen.

Motivering: Van belang voor het zichtbaar houden van de historische ontwikkeling van het landschap (behoort tot de vroegste landontginning ten behoeve van de landbouw) de streekeigen agrarische bedrijfsvoering en de bijbehorende architectuur.

Onderdelen waarop de bescherming met name betrekking heeft:

De erfvorm; de casco's van de gebouwen; de genoemde dakbedekkingen; het kenmerkende metselwerk (rode handvormbakstenen in kruisverband, strekken boven de vensters en deur in het voorhuis, de genoemde bogen, muurvlechtingen in de topgevels; de muurankers; de kenmerkende vensters (met name het 6-ruitsschuifvenster met opgeklampte luiken in de noordgevel en de gietijzeren stalraampjes); de kenmerkende deuren (met name de deeldeuren en de staldeurtjes); de hooizolder gevormd door slieten. De bescherming heeft geen betrekking op de voorgevel van het voorhuis (de kap dus wel).

Aanvulling redengevende beschrijving:

De slieten op de hooizolder zijn vervangen door een vaste zolder. Een groot aantal slieten verkeerde namelijk in een slechte staat en waren aangetast door houtworm.

De slieten, die nog in een redelijke staat verkeerden, zijn gebruikt in de naastgelegen schuur. Daarbij is de slietenzolder, die in de vijftiger jaren is verlaagd, weer naar originele hoogte teruggebracht.

Buro V.R.O., 28-09-1993.